













**NODOS\_DE\_ALUMBRADO**

DESCRIPCION

-  ARMARIO
-  ELEMENTO DE RED DESCONOCIDO
-  NTE IEE 10 PUNTO DE LUZ SOBRE BACULO
-  NTE IEE 11 PUNTO DE LUZ SOBRE POSTE
-  NTE IER 20 ARQUETA DE ALUMBRADO
-  POSTE
-  PUNTO DE LUZ
-  PUNTO DE LUZ EMPOTRADO
-  PUNTO DE LUZ SOBRE BRAZO EN FACHADA
-  TORRE

**LINEAS\_DE\_ALUMBRADO**

TIPO

-  AEREA
-  SUBTERRANEA

SISTEMA DE REFERENCIA  
ETRS 89 ZONA 30 N

Nº DE HOJA	INVENTARIO	PLANO	SITUACION	PROYECTO	FECHA
15 / 22	2022	MAPA DE LA RED DE ALUMBRADO DE LAPUEBLA DE LABARCA	NÚCLEO DE LAPUEBLA DE LABARCA	INVENTARIO DE LAS REDES DE SERVICIO DE LAPUEBLA DE LABARCA	DICIEMBRE 2022

